

Ça vaut le détour...



FORGES-LES-EAUX

► Située au cœur du Pays de Bray, la ville de Forges-les-Eaux (classée Plus Beaux Détours de France, Station Verte de Vacances, Ville Fleurie, Station Classée de Tourisme) est une ancienne station thermale, lieu de villégiature depuis la découverte de ses sources ferrugineuses au XVI^{ème} siècle. « Ferro et Aqua », par le fer et par l'eau telle est la devise de cette ville au riche passé historique.

CHAPELLE DE VILLEDIEU LA MONTAGNE ET LA COMMANDERIE (HAUCOURT)

► Fondée à la fin du XII^{ème} siècle par les chevaliers hospitaliers de Saint Jean de Jérusalem aujourd'hui connus sous le nom de chevaliers de Malte. En plus de la commanderie et l'église du XII^{ème} siècle, il y avait aussi un manoir. Il fut détruit par Charles le Téméraire. Une ferme est édifée avec une tour seigneuriale. La commanderie restera en fonction jusqu'à la Révolution (ne se visite pas).

GAILLEFONTAINE

► La place fut occupée dès l'époque gauloise. Au Moyen-Âge, la commune appartient à Eudes de Gournay, compagnon d'armes de Rollon, 1^{er} duc de Normandie. Une forteresse est construite sur la butte, démantelée en 1472 par Charles le Téméraire. Le château actuel est construit au XIX^{ème} siècle. La commune fut l'une des plus importantes du Pays de Bray jusqu'au début du XX^{ème} siècle ce qui explique son riche patrimoine : Rue aux Juifs et maisons anciennes, Halle du XIX^{ème}, église...

SIGY-EN-BRAY

► L'abbaye Saint-Martin est une ancienne abbaye bénédictine du XIII^{ème} siècle, devenue église paroissiale. L'histoire du monument est liée à la famille des seigneurs de la Ferté-Saint-Samson. Le chœur est un bel exemple d'architecture gothique primitif. On découvrira à l'extérieur le long du mur sud, une curieuse tête de cheval en pierre ainsi que des graffitis.

SEINE-MARITIME, LA VIE GRANDEUR NATURE !

La Seine-Maritime se reflète dans un éclat de vert et s'illumine des reflets de l'eau sous toutes ses formes. Les vastes forêts, les petites rivières, les méandres de la Seine, les falaises de la côte d'Albâtre, les vallées, les valleuses... et toujours un nouveau chemin...



À pied, à vélo et à cheval, la Seine-Maritime offre à tous plusieurs milliers de kilomètres de randonnée, de la balade familiale à l'escapade de plusieurs jours. Arpentez les chemins, explorez les forêts, sillonnez la campagne et admirez ses falaises uniques en France... des vues panoramiques à vous couper le souffle ! Au fil des saisons, laissez votre cœur battre au rythme de la nature !



Seine-Maritime Attractivité

Tél : 02 35 12 10 10
contact@sma76.fr
www.seine-maritime-tourisme.com



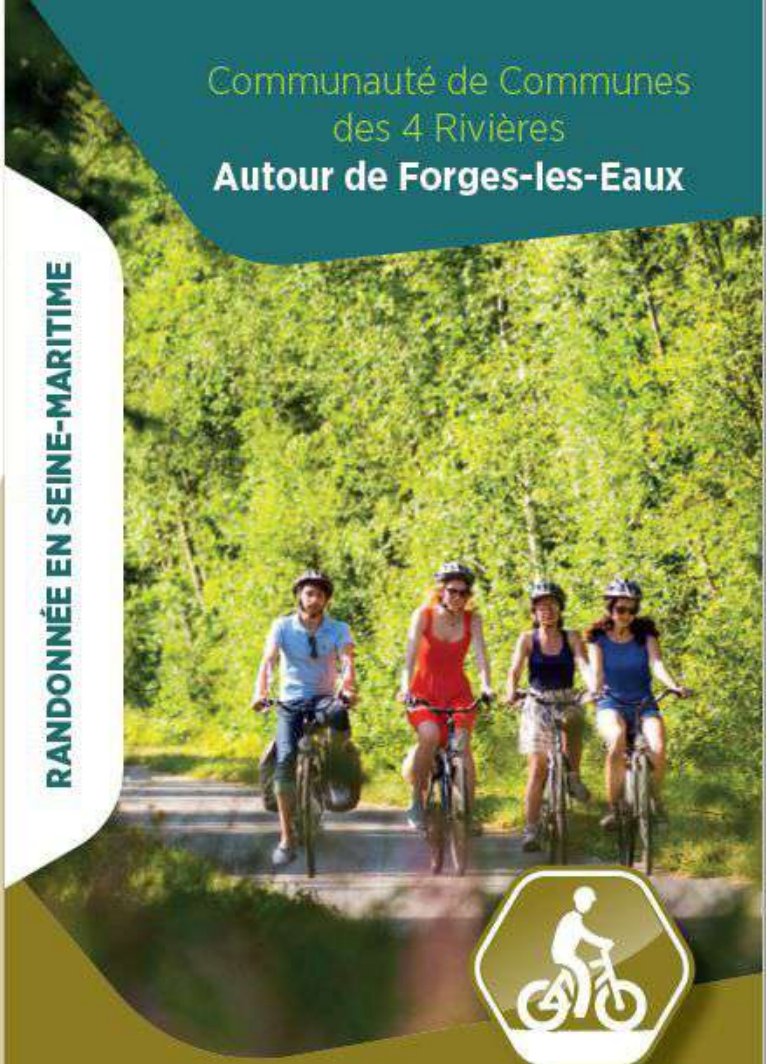
Ces itinéraires sont inscrits au PDESI (Plan Départemental des Espaces, Sites et Itinéraires). Pour obtenir ce label, une analyse du parcours a été coordonnée par le service des sports du Département de la Seine-Maritime sur les plans sécuritaire, réglementaire mais aussi qualitatif (intérêt environnemental, touristique et sportif).

Intérêt local
Intérêt départemental

Document réalisé par la Communauté de Communes des 4 Rivières avec le concours financier du Département de la Seine-Maritime.

RANDONNÉE EN SEINE-MARITIME

Communauté de Communes
des 4 Rivières
Autour de Forges-les-Eaux



RANDONNÉE À VÉLO

4 CIRCUITS

DE 16,8 KM À 44 KM




OFFICE DE TOURISME DES 4 RIVIERES EN BRAY
Tél. : 02 35 90 28 34
info@tourismedes4rivieresenbray.com
www.tourismedes4rivieresenbray.com



OFFICE DE TOURISME DE FORGES-LES-EAUX
Tél. : 02 35 90 52 10
contact@forgesleseaux-tourisme.fr
www.forgesleseaux-tourisme.fr



SEINE-MARITIME
LA NORMANDIE IMPRESSIONNANTE



1 L'Andelle

Forges-les-Eaux - Andenne gare thermale

30,5 km - 2h30 / Difficulté : 

Cette boucle au départ de l'ancienne gare thermale de Forges-les-Eaux fait 36 km. Elle est matérialisée par des panneaux verts représentant la butte de la Ferté-Saint-Samson.

Elle est d'un niveau moyen avec des dénivelés compris entre 107 et 189 mètres d'altitude.

Vous partirez à la découverte d'un joli parcours entre la Forêt de Bray et le site du Fer à Cheval du Mont de Sigy.

Vous traverserez le village de la Ferté-Saint-Samson avec son ancienne motte féodale sur laquelle a été aménagée une table d'orientation qui offre l'un des plus beaux points de vue du Pays de Bray. Vous pourrez admirer la collégiale Saint-Martin de Sigy-en-Bray datant du XII^{ème} siècle et le petit village de Rouvray-Catillon. La rivière l'Andelle, qui prend sa source à Serqueux, sera votre fil conducteur.



2 La Béthune

Forges-les-Eaux - Andenne gare thermale

36 km - 3h00 / Difficulté : 

Cette boucle au départ de l'ancienne gare thermale de Forges-les-Eaux fait 36 km. Elle est matérialisée par des panneaux bleus représentant un moulin.

Elle présente d'importants dénivelés entre 122 et 247 mètres d'altitude.

Cette belle boucle aux paysages variés et vallonnés emprunte les rebords nord de la Bouttonnière du Pays de Bray où serpente la rivière de la Béthune. De magnifiques panoramas s'ouvriront à vous ainsi que la découverte du patrimoine des petites communes traversées comme Beaussault, Conteville, Gaillefontaine, Le Thil-Riberpré.

3 L'Epte

Forges-les-Eaux - Andenne gare thermale

44 km - 3h40 / Difficulté : 

Cette boucle au départ de l'ancienne gare thermale de Forges-les-Eaux fait 44 km, c'est la plus grande des 4 boucles. Elle est matérialisée par des panneaux violets représentant une chapelle.

Elle est d'un niveau moyen avec des dénivelés compris entre 135 et 231 mètres d'altitude.

Cette grande boucle vous permettra de découvrir plusieurs églises et chapelles de cette partie du Pays de Bray, notamment l'une des plus anciennes à Villedieu la Montagne : la chapelle des Templiers des XI^{ème} XII^{ème} siècles et les vestiges de la commanderie fondée par l'ordre de Malte. Vous découvrirez aussi le joli petit village de Haussez, traversé par la rivière de l'Epte et son joli lavoir.

4 La Rosière


Forges-les-Eaux - Andenne gare thermale

16,8 km - 1h30 / Difficulté : 

Cette boucle au départ de l'ancienne gare thermale de Forges-les-Eaux fait 16,8 km, c'est la boucle la plus facile des 4 parcours proposés. Elle est idéale pour les familles.

Cette boucle est balisée par des panneaux marron matérialisés par des juncs.

Cette boucle familiale traverse les communes de Forges-les-Eaux, ancienne station thermale et La Ferté-Saint-Samson. Une partie du parcours traverse la forêt de Bray et le « fond » de la Bouttonnière Brayonne. Des paysages de bocages, de landes, de marécages typiques de cette dépression argileuse de la Bouttonnière du Pays de Bray, s'offriront à vous pendant le parcours.



AUTOUR DE FORGES-LES-EAUX

4 circuits de randonnée vélo

1 L'Andelle
 Départ : Forges-les-Eaux - Ancienne gare thermale
 30,5 km - 2h30 / Difficulté : ●●●○

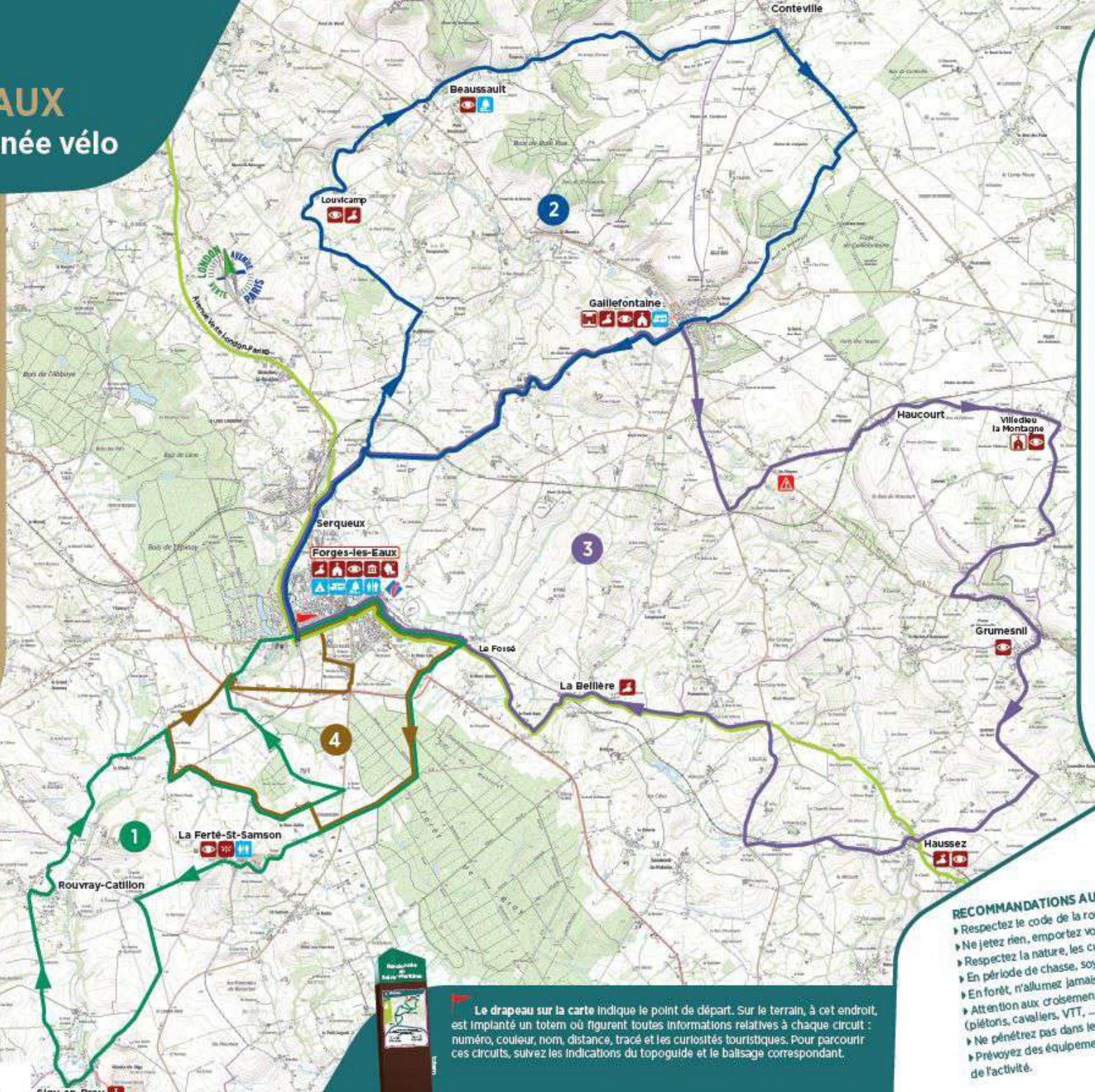
2 La Béthune
 Départ : Forges-les-Eaux - Ancienne gare thermale
 36 km - 3h00 / Difficulté : ●●●○

3 L'Epte
 Départ : Forges-les-Eaux - Ancienne gare thermale
 44 km - 3h40 / Difficulté : ●●●○

4 La Rosière
 Départ : Forges-les-Eaux - Ancienne gare thermale
 16,8 km - 1h30 / Difficulté : ●●●○

Ballsage du circuit :

-  L'Andelle
-  La Béthune
-  L'Epte
-  La Rosière



- LÉGENDE**
-  Point de départ
 -  Office de Tourisme
 -  Edifice religieux visible
 -  Edifice religieux visible
 -  Parc et jardin
 -  Château visible
 -  Musée
 -  Produits du terroir
 -  Panorama
 -  Curiosité
 -  Aire de pique-nique
 -  Camping
 -  Aire de camping-car
 -  Toilettes
 -  Passage dangereux
 -  Avenue Verte London-Paris

- RECOMMANDATIONS AUX RANDONNEURS**
- ▶ Respectez le code de la route.
 - ▶ Ne jetez rien, emportez vos déchets.
 - ▶ Respectez la nature, les cultures, les animaux.
 - ▶ En période de chasse, soyez vigilants.
 - ▶ En forêt, n'allumez jamais de feu.
 - ▶ Attention aux croisements avec d'autres randonneurs (piétons, cavaliers, VTT, ...).
 - ▶ Ne pénétrez pas dans les propriétés privées.
 - ▶ Prévoyez des équipements adaptés à la pratique de l'activité.

Le drapeau sur la carte indique le point de départ. Sur le terrain, à cet endroit, est implanté un totem où figurent toutes informations relatives à chaque circuit : numéro, couleur, nom, distance, tracé et les curiosités touristiques. Pour parcourir ces circuits, suivez les indications du topoguide et le ballsage correspondant.